Tänk på att gränserna i kartan inte alltid stämmer överens med verkligheten och de är inte juridiskt gällande. © Lantmäteriet

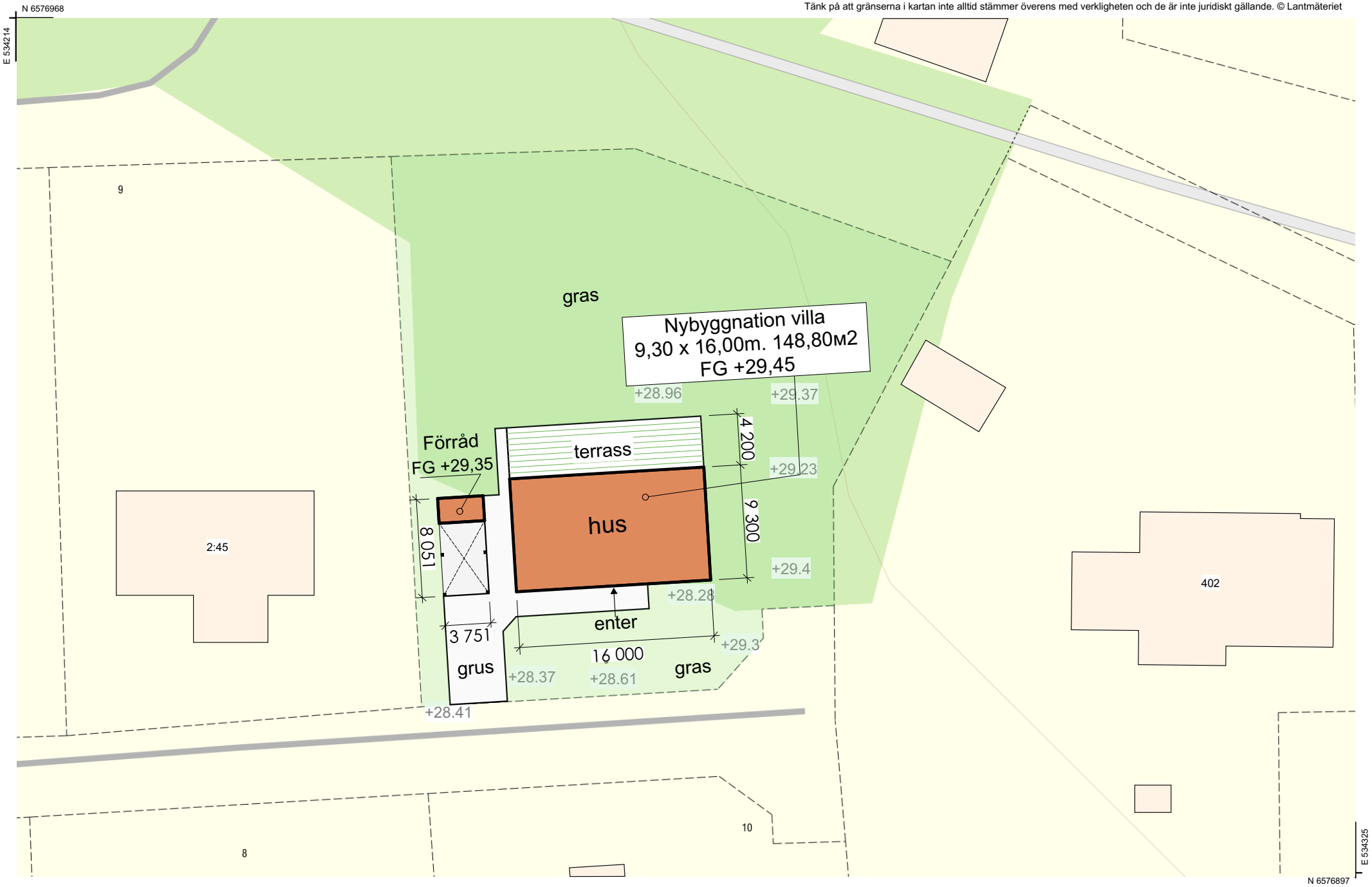

0 10 20 30 m

Skala 1:400, SWEREF 99 TM, RH 2000.

Mark plan

Stora hasstorp 2:46
Örebro kommun

LANTMÄTERIET

Tänk på att gränserna i kartan inte alltid stämmer överens med verkligheten och de är inte juridiskt gällande. © Lantmäteriet

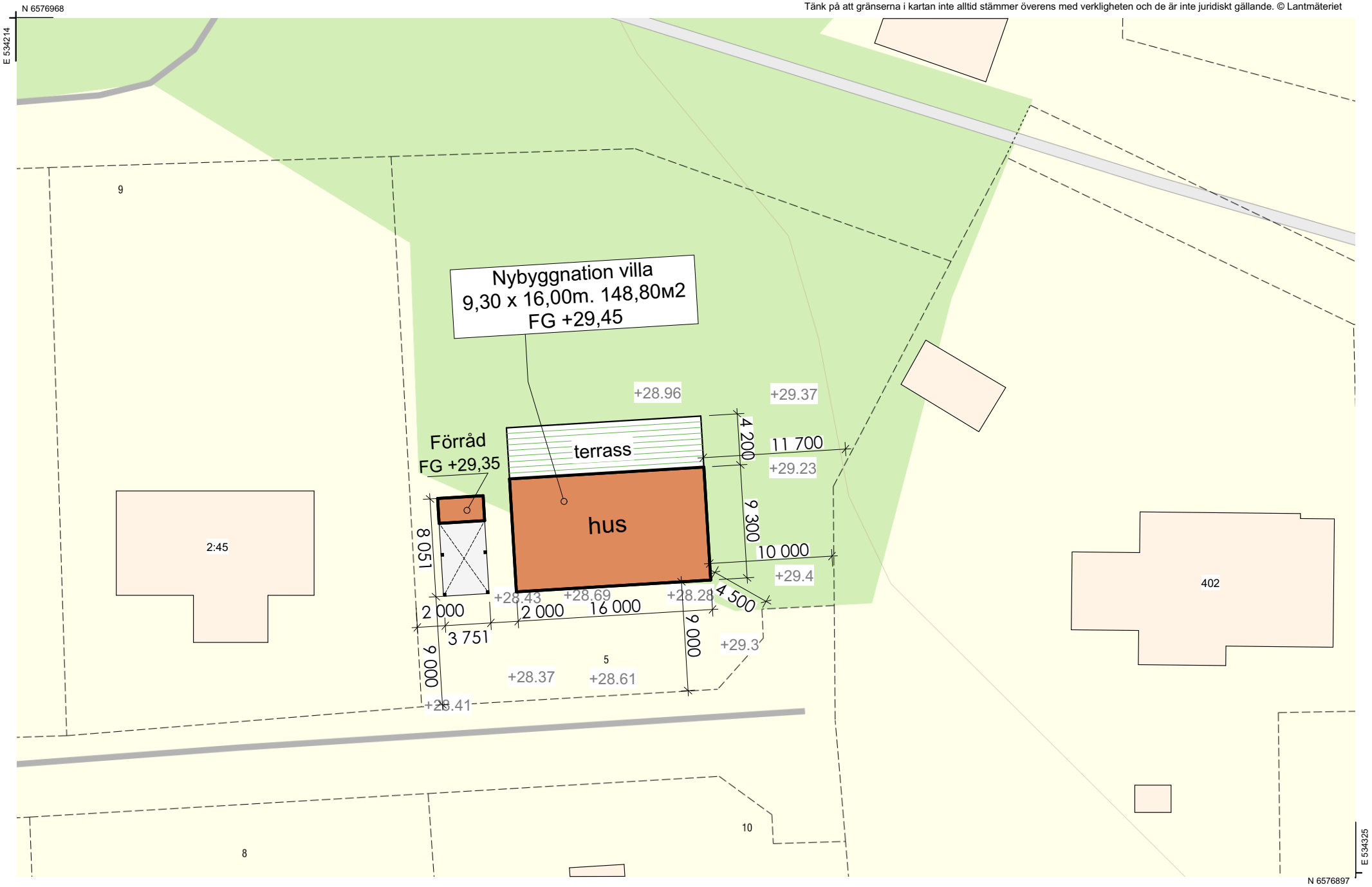

0 10 20 30 m

Skala 1:400, SWEREF 99 TM, RH 2000.

Situationsplan

Stora hasstorp 2:46
Örebro kommun

LANTMÄTERIET

Tänk på att gränserna i kartan inte alltid stämmer överens med verkligheten och de är inte juridiskt gällande. © Lantmäteriet

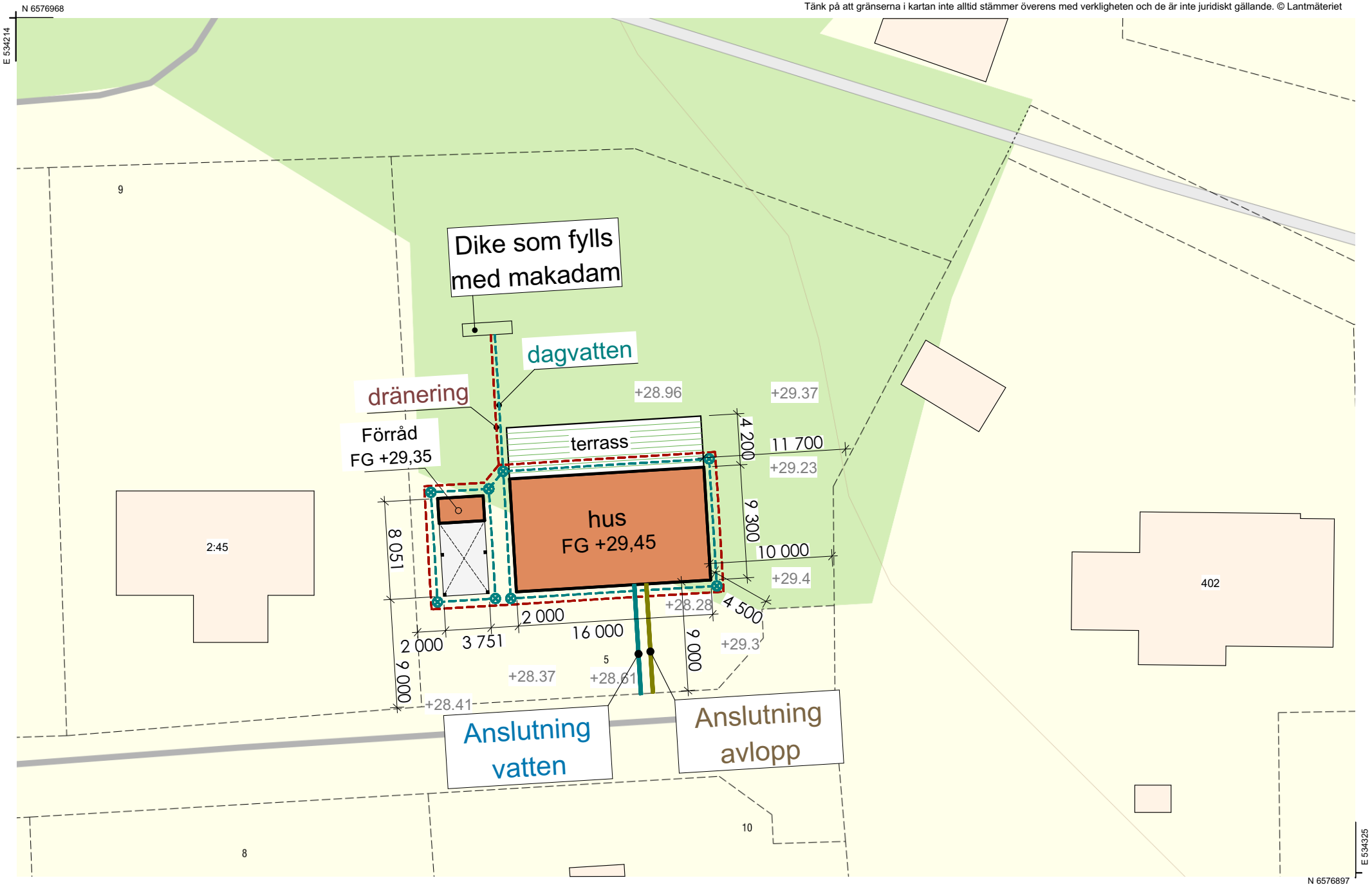

0 10 20 30 m

Skala 1:400, SWEREF 99 TM, RH 2000.

Vatten / avlopp / dränering / regnvatten

Stora hasstorp 2:46
Örebro kommun

LANTMÄTERIET